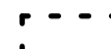











## Überbauungsplan






Mst. 1: 500 (Format: 63.9 cm x 45 cm) / Dat. 08. April 2010

Die Überbauungsordnung enthält:  
 · Überbauungsplan 1: 500  
 · Überbauungsvorschriften  
 · Erläuterungsbericht mit Überbauungsstudie

### Festlegungen (verbindlich):

-  Wirkungsbereich UeO
-  Baufelder mit massgebender Kote, BGF/Baufeld
-  Bereiche für Vorfahrt und Parkierung
-  ungefähre Lage Zufahrt
-  öffentliche Detailerschliessungsstrasse
-  private Erschliessungsstrasse
-  öffentliche Fusswege
-  Private Aussenräume
-  Betonmauern zur Überwindung von Niveausprung
-  ungefähre Lage Containerstandort

### Hinweise:

-  Einstellhalle, erdüberdeckter Carport
-  projektierte Parzellengrenzen
-  projektierte Bebauung
-  Standorte Quellfassungen
-  alte Parzellierung

### Genehmigungsvermerke:

Vorprüfung:	vom	12. 01. 2010 / 01. 04. 2010
Publikation Amtsanzeiger:	vom	20. 04. 2010
Öffentliche Auflage:	vom	20. 04. 2010
	bis	20. 05. 2010
Rechtsverwahrungen:	keine	-----
Einsprachen:	keine	-----
erledigte Einsprachen:	-	-----
unerledigte Einsprachen:	-	-----
Beschlossen durch den Gemeinderat:	am	07. 06. 2010

NAMENS DES GEMEINDERATES

der Präsident

der Gemeindeschreiber

Die Richtigkeit dieser Angaben bescheinigt:

Krattigen, den 08. 06. 2010, der Gemeindeschreiber

GENEHMIGT DURCH DAS KANTONALE AMT FÜR GEMEINDEN UND RAUMORDNUNG



Musterboden

